



COMUNE DI TRICESIMO

PROVINCIA DI UDINE

Medaglia d'oro al merito civile - Eventi sismici 1976

VERBALE DI DELIBERAZIONE DEL CONSIGLIO COMUNALE

COPIA

ANNO 2019
N. 13 del Reg. Delibere

OGGETTO: MODIFICA ED INTEGRAZIONE DELLA DELIBERAZIONE C.C. N. 54 DEL 23/08/2018 AVENTE AD OGGETTO DIRETTIVE PER VARIANTE AL P.R.G.C. AI SENSI DELLA L.R. 5/2007 E SUCCESSIVE MODIFICHE ED INTEGRAZIONI

L'anno 2019, il giorno 13 del mese di Marzo alle ore 18:30 nel Centro della comunità di Adorgnano di Tricesimo si è riunito il Consiglio Comunale. Fatto l'appello nominale risultano:

		Presente/Assente
Baiutti Giorgio	Sindaco	Presente
Vanone Alessandra	Consigliere	Presente
Di Giusto Luca	Consigliere	Presente
Artico Federico	Consigliere	Presente
Merlino Fabrizio	Consigliere	Presente
Barbalace Renato	Vice Presidente del Consiglio	Assente
Colautti Flavia	Consigliere	Assente
Iannis Barbara	Consigliere	Presente
Giorgiutti Natalino	Consigliere	Presente
Bonassi Barbara	Consigliere	Presente
Del Fabbro Daniele	Consigliere	Presente
Benedetti Lucia	Consigliere	Presente
Mansutti Ester	Consigliere	Assente
Clocchiatti Marco	Consigliere	Presente
Fabbro Lorenzo	Consigliere	Presente
Mazzacco Chantal	Consigliere	Presente
Comino Claudio	Consigliere	Presente

Assiste il Segretario Peresson Daniela.

Constatato il numero degli intervenuti, assume la presidenza il Sig. Baiutti Giorgio nella sua qualità Sindaco ed espone gli oggetti iscritti all'ordine del giorno e su questi il Consiglio Comunale adotta la seguente deliberazione:



Esce l'Assessore Barbalace.

OGGETTO: MODIFICA ED INTEGRAZIONE DELLA DELIBERAZIONE C.C. N. 54 DEL 23/08/2018 AVENTE AD OGGETTO DIRETTIVE PER VARIANTE AL P.R.G.C. AI SENSI DELLA L.R. 5/2007 E SUCCESSIVE MODIFICHE ED INTEGRAZIONI

IL CONSIGLIO COMUNALE

PREMESSO che con Deliberazione del Consiglio Comunale n.r. 54 del 23 agosto 2018, sono state adottate le direttive per una variante la P.R.G.C. ai sensi dell'art 63ter della L.R. 5/2007 e ss.mm.i.;

CONSIDERATO che sono emerse, negli ultimi mesi, nuove indicazioni e prospettive rispetto all'individuazione di aree che risultano necessarie al fine di attuare interventi e progetti che riguardano direttamente l'Amministrazione Comunale;

VISTO l'allegato sub A), redatto all'uopo per illustrare le necessità emergenti, che forma parte integrante della presente deliberazione;

RITENUTO, pertanto, di modificare ed integrare con nuove previsioni di vincolo a destinazione pubblica la deliberazione del C.C. nr. 54 del 23/08/2018;

VISTO il parere del Responsabile del Servizio Urbanistica, parte dei Servizi dell'Area Tecnica;

vista la Legge nr. 142/1990, i pareri e le attestazioni previsti, la Legge nr. 127/1997, la L.R. nr. 49/1991, la L.R. nr. 23/1997 e lo Statuto Comunale

Il consigliere Di Giusto illustra il contenuto delle integrazioni proposte alle direttive.

Non essendoci interventi si passa al voto.

Con voti favorevoli n. 14, astenuti n. =, contrari n. = su n. 14 consiglieri presenti aventi diritto al voto, voti resi nelle forme di legge

DELIBERA

1) DI DARE ATTO di quanto esposto nelle premesse;

2) DI APPROVARE l'allegato sub A) alla presente deliberazione e facente parte integrante del presente atto, che va ad integrare le previsioni a vincolo di destinazione pubblica contenute nella deliberazione del C.C. nr. 54 del 23/08/2018.

Inoltre, con separata votazione con voti favorevoli n. 14, astenuti n. =, contrari n. = su n. 14 consiglieri presenti aventi diritto al voto, voti resi nelle forme di legge, la presente delibera viene dichiarata immediatamente eseguibile, ai sensi art.1, c.19, LR 21/2003.

PARERE DI REGOLARITÀ TECNICA

Con riferimento all'art. 49, comma 1° del D.Lgs.n. 267/2000 del T.U.EE.LL., si esprime parere favorevole alla regolarità tecnica della proposta di deliberazione.

Tricesimo, 13.3.2019

Il Responsabile
F.TO ING. GUIDO TONDOLO

Individuazione aree a regime di salvaguardia ai sensi dell' art. 63ter. L.R. 5/2007

LOCALIZZAZIONE AREA 6 (2925 mq)

scala 1:2000



PRGC vigente zona B2 ed E1.2



Inquadramento catastale

Individuazione aree a regime di salvaguardia ai sensi dell' art. 63ter. L.R. 5/2007

LOCALIZZAZIONE AREA 7 (1321 mq)

scala 1:2000



PRGC vigente zona attrezzature a servizio viabilità

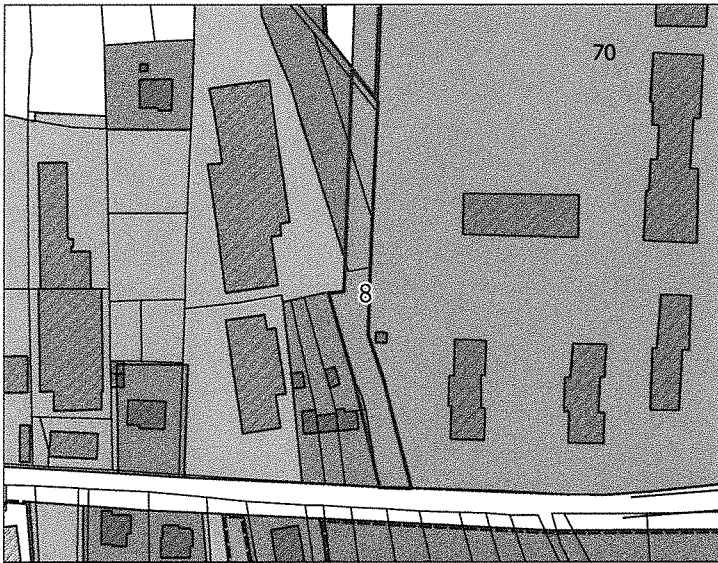


Inquadramento catastale


Individuazione aree a regime di salvaguardia ai sensi dell' art. 63ter. L.R. 5/2007

LOCALIZZAZIONE AREA 8 (1745 mq)

scala 1:2000



PRGC vigente zona viabilità di progetto



Inquadramento catastale

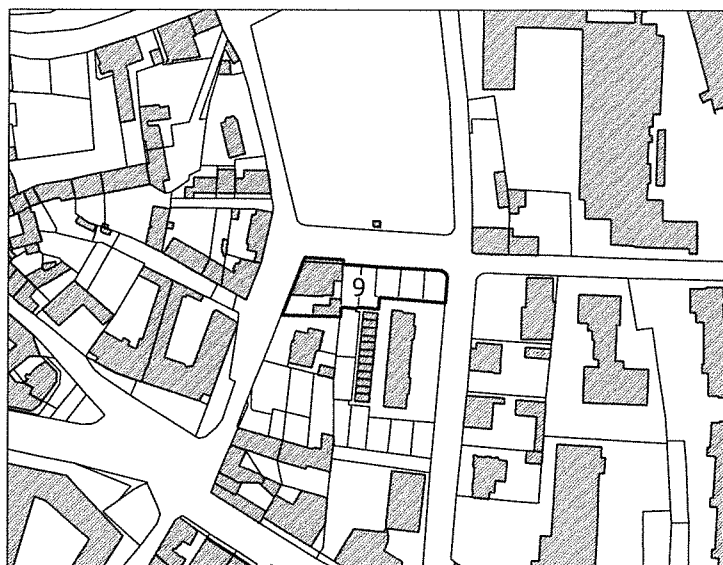
Individuazione aree a regime di salvaguardia ai sensi dell' art. 63ter. L.R. 5/2007

LOCALIZZAZIONE AREA 9 (987 mq)

scala 1:2000



PRGC vigente zona B1



Inquadramento catastale