

# P6 Progetto Planimetria reti tecnologiche scala 1\_200













Oscar Meneghini architetto

Udine, via T.Declani 97, tel.340/2398838-0432/508278  
e-mail omeneghini@libero.it

collaborazione  
Anna Tuti architetto

Udine ottobre 2019




## LEGENDA

-  perimetro dell'area soggetta a PAC
-  perimetro UMI 1
-  alberi/arbusti/filari
-  linea acquedotto
-  pozzetto e fontana
-  pozzetto rete elettrica
-  pozzetto e palo illuminazione
-  segnapasso illuminazione
-  rete scarico acque-caditoia/pozzetto
-  rete scarico acque-serbatoio raccolta acque piovane
-  rete scarico acque-pozzo perdente
-  perimetro lotto di intervento

### UMI 2-verde privato

-  area a verde privato recintata

### UMI 3-zona B1 con ampliamento

-  area superficie coperta massima edificabile
-  edificio esistente
-  spazi aperti inedificabili

