

REGIONE ABRUZZO - PROVINCIA DI PESCARA
 COMUNE DI SANTE TERESA

Programma: ...

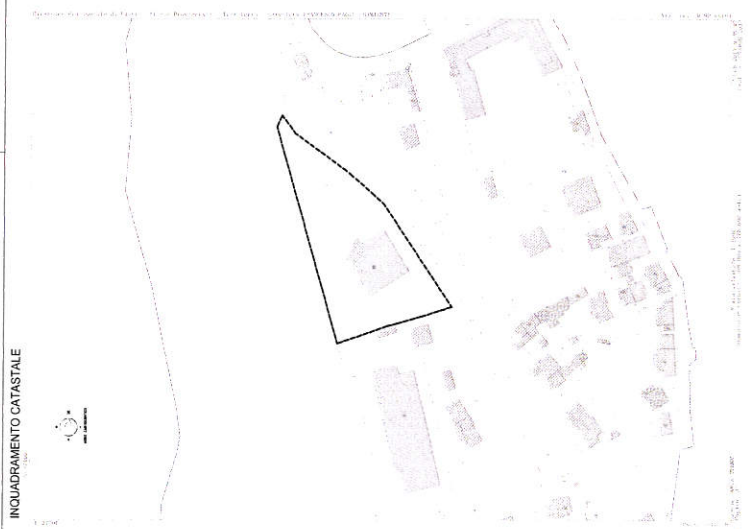
Progettazione: ...

Supervisione: ...

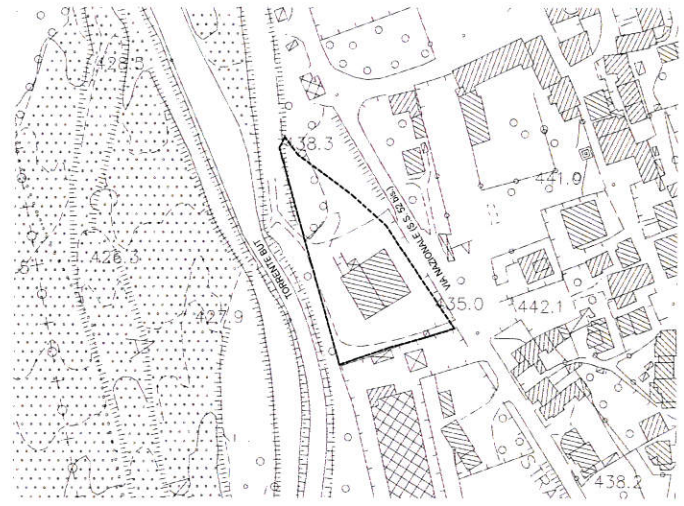
1

1:1000

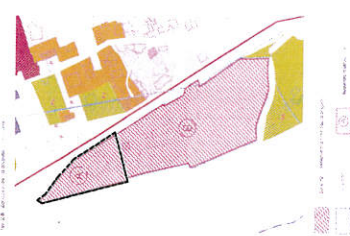
INQUADRAMENTO CATASTALE



ESTRATTO CTR



ZONIZZAZIONE PRGC



ZONA OMOGENEA N° SUBAMBITO "A" SOGGETTA A
 PAC DENOMINATO "GORGIANI"

INDICI URBANISTICI

Superficie Territoriale Zona Omogenea IZ mq. 5220
 Superficie Catastale F.31 mappati I-185 mq. 5220
 Rapporto di Copertura max. 50% del lotto
 Distanza dalle Strade (S.S. 52 Inc.) mt. 10,00
 Alvei Scoperti a verde arborato 10%