















LEGENDA:

-  Aree edificate
-  Opere di urbanizzazione secondaria esistenti
-  Perimetro aree edificate-urbanizzate

INFRASTRUTTURE

-  Rete Metano B.P.
-  Rete distribuzione idrica
-  Rete fognaria
-  Tracciato elettrodotto
-  Tracciato metanodotto
-  Rete ENEL - linea Enel
-  Palo Enel
-  Rete TELECOM - linea telefonica
-  Palo telefonico
-  Rete illuminazione pubblica
-  Rete idrica adduttrice



REGIONE AUTONOMA FRIULI VENEZIA GIULIA
PROVINCIA DI UDINE

COMUNE DI
FLAIBANO

PIANO REGOLATORE GENERALE COMUNALE
VARIANTE n°15 - GENERALE

L.R. 5/2007 e s.m.i.

AREE EDIFICATE E AREE URBANIZZATE
art. 5 D.P.G.R. n°126/95 (*San Odorico*)

TAVOLA
A5.2

SCALA 1:2000
Data: 27.10.2014



Dott. Arch. Marcello Rollo
Viale della Vittoria, 7 - 33100 Udine
Tel. 0432 508188 Fax 0432 1485667
E-mail: rollo_marcello@libero.it